



Nederland | Limburg | Gronsveld | 43,20 km (ongeveer 2:32 u) | Fietsroute 136472

Langs de rand van de Limburgse hoofdstad Maastricht liggen pittoreske dorpen en de grens met België. Deze spelen de hoofdrol in deze route, die ook kennis laat maken met een stukje van het land van onze zuiderburen. De glooiende vlakke biedt schitterende uitzichten over zeeën van groen. Het dorpje Cadier en Keer wordt omgeven door rustieke landerijen, oude bossen en twee wijngaarden; een spectaculair panorama! Net over de grens met België ligt het dorpje 's-Gravenvoeren. Dit lintdorp is de meest bekende, en vanuit historisch oogpunt zeker de belangrijkste deelgemeente van Voeren. Tegenwoordig is het plaatsje redelijk onbeduidend en klein gebleven. Hier kun je het Belgische dorpsleven ervaren zonder toerisme of opsmuk. De gezelligheid van de kleine gemeenschap brengt een authentiek gevoel van het dorpsleven met zich mee. Enkele religieuze gebouwen zijn goed bewaard gebleven, zoals de Onze-Lieve-Vrouwe-Kapel, de Sint-Lambertuskerk en de Steenboskapel. Historisch gezien zijn ook de kastelen Altenbroek en Ottegraven van waarde. Als je de tijd hebt, is het leuk om deze te gaan bekijken. Vanaf Eetcafe Riekelt in Rijckholt fiets je naar de Neubourgermolen in Gulpen, die daar op het water van het riviertje De Gulp maalt. De middenslag watermolen, die in 1712 werd geplaatst om papier te malen, werd ook wel de Molen van Roex genoemd. Tot 1840, met uitzondering van de periode 1809-1816, vermaalde de molen kleding tot pulp, waar handmatig papier van werd geschept. In 1853 werd besloten de molen om te bouwen tot een graanmolen, waar in 1907 een turbine met ijzeren gangwerk in geplaatst werd. Verdere modernisatie werd in 1930 doorgevoerd, toen er een elektromotor in het huidige Rijksmonument werd geplaatst. Je zoekt je weg door het heuvelachtige landschap en komt dan bij de Groenendaalsmolen, een andere prachtige watermolen die ook wel Groenendaalsmolen wordt genoemd. De molen, die bij Euverem op het water van de Gulp maalt, hoorde oorspronkelijk bij Kasteel Groenendaal. Het exacte bouwjaar is onbekend, maar wat we wel weten is dat de watermolen werd gebruikt om koren te malen. In 1871 waren de molen en bijbehorende woning zo vervallen geraakt dat ze gesloopt en herbouwd werden. Een luguber feit is dat in 1939 een achttienjarige dienstbode door een draaiende as werd gegrepen. Zijn verwondingen waren zo ernstig dat hij er aan overleed. In 1951 brak er brand uit in de molen, die daarna nogmaals hersteld en herbouwd werd. De molen is in 1966 volledig omgebouwd tot woonhuis verloor daarmee zijn functie als korenmolen. Omdat de molen particulier bewoond wordt, is hij ook niet te bezichtigen. De molen hoorde van oudsher bij kasteel Groenendaal. Dit prachtige kasteel werd vooral gebruikt voor agrarische doeleinden. Alleen fundamenten van het oorspronkelijke gebouw uit 1775 zijn nog over, want het pand werd in 1921 afgebroken. Oorspronkelijk was het niet echt een kasteel maar meer een versterkt, omgracht huis. Het kende dan ook geen ridderstatus. Een deel van de muurresten van het oude gebouw zijn opgenomen in het muurwerk van het nieuwe huis. Teruggekomen in Rijckholt bij Eetcafe Riekelt sluit je hier natuurlijk de dag af. "Kaffee Riekelt" heeft een uitgebreide lunchkaart (voor als je trek hebt voordat je aan de tocht begint), maar ook een grote kaart met allerlei lekkere gerechten. Wil je wat uitgebreider tafelen, dan kies je voor het driegangenmenu,

## Genietmomenten



**Eetcafe Riekelt**  
Rijksweg 184  
6247AN Gronsveld

☎ +31 (0)43 40 81 366

✉ [info@riekelt.nl](mailto:info@riekelt.nl)  
(<mailto:info@riekelt.nl>)

🌐 <http://www.riekelt.nl>  
(<http://www.riekelt.nl>)

## Bezienswaardigheden



**Groenendaal**  
Slenakerweg  
6274 Gulpen-Wittem



<http://www.kasteleninnederland.nl>  
(<http://www.kasteleninnederland.nl>)

Alleen fundamenten van het in 1921 afgebroken gebouw uit 177 restten nog. <br>(RDMZ) Groenendaal of Ophem. Bakstenen hoeve met binnenplaats, XIXa. Poortpaviljoen uit 1823. Van het voormalige herenhuis nog enig muurwerk, XVIIIc, als onderdeel van de huidige




















**Groenendaalsmolen**  
Pesaken  
6274 Gulpen-Wittem  
Molens aangedreven met zuivere natuurkracht van beken en stromen. Molenaar was in vroeger tijden een wijdverspreid beroep. Een van de weinige machines in oude tijden. Vaak gesitueerd in een mooi landschap met historische kenmerken.



**Neubourgermolen**  
Molenweg  
6271JN Gulpen-Wittem

dat per gang een brede keuze biedt. Zo kun je gezellig napraten over het moois dat je tijdens je avontuur op de fiets hebt gezien.

## Routebeschrijving

#	Beschrijving	Afstand	Tijd
	Eetcafe Riekelt	0.00 km	0:00
	Blijf 29 m op Rijksweg	0.03 km	0:00
	Ga linksaf de Brandwegske op en volg deze weg 113 m	0.14 km	0:00
	Ga linksaf de Voerenweg op en volg deze weg 672 m	0.81 km	0:02
	Blijf 626 m op Voerenweg	1.44 km	0:05
	Ga een flauwe bocht linksaf de Dorweg op en volg deze weg 4 m	1.44 km	0:05
	73 (Holegracht, 6247BC Eijsden-Margraten, Limburg, Nederland)	3.31 km	0:12
	5 (Rijksweg, 6228 Maastricht, Limburg, Nederland)	3.31 km	0:12
	66 (Rijksweg, 6267AD Eijsden-Margraten, Limburg, Nederland)	5.57 km	0:21
	65 (Bemelerweg, 6268NR Eijsden-Margraten, Limburg, Nederland)	7.26 km	0:28
	67 (Keunestraat, 6268NN Eijsden-Margraten, Limburg, Nederland)	9.23 km	0:36
	70 (Pastoor Brouwersstraat, 6269BP Eijsden-Margraten, Limburg, Nederland)	13.29 km	0:52
	69 (Scheulder, Limburg, Nederland)	15.23 km	1:00
	85 (Kiewegracht, 6271BH Gulpen-Wittem, Limburg, Nederland)	20.17 km	1:20
	Ga linksaf de Kiewegracht op en volg deze weg 54 m	20.22 km	1:20
	Ga rechtsaf de Professor Cobbenhagenstraat op en volg deze weg 68 m	20.29 km	1:20
	Blijf 369 m op Nieuwstraat	20.66 km	1:21

Molens aangedreven met zuivere natuurkracht van beken en stromen.

Molenaar was in vroeger tijden een wijdverspreid beroep. Een van de weinige machines in oude tijden. Vaak gesitueerd in een mooi landschap met historische kenmerken.


### Aangeboden door


**route.nl**  
(/routes/routenl)


### Praktische informatie



















Dichtstbijzijnde locaties

 Parkeerplaats centrum  
Burgemeester van Laarstraat  
6247EV Eijsden-Margraten

 Parkeerplaats  
Oosterweg  
6245LC Eijsden-Margraten

 VVV Eijsden bij De Ursulinen  
Treffersteeg  
6245EG Eijsden-Margraten




















 maastricht randwyck  
Joseph Bechlaan  
6229GW Maastricht









#	Beschrijving	Afstand	Tijd
	Ga rechtsaf de Rijksweg, N278 op en volg deze weg 42 m	20.70 km	1:21
	Ga linksaf de Oude Akerweg op en volg deze weg 40 m	20.74 km	1:22
	Oude Akerweg, 6271JJ Gulpen-Wittem, Limburg, Nederland	20.74 km	1:22
	Blijf 10 m op Oude Akerweg	20.75 km	1:22
	Ga een flauwe bocht rechtsaf de Burgemeester Teheuxweg op en volg deze weg 626 m	21.37 km	1:24
	Ga linksaf de Molenweg op en volg deze weg 72 m	21.45 km	1:24
	Neubourgermolen	21.45 km	1:24
	Blijf 96 m op Molenweg	21.54 km	1:25
	Ga rechtsaf de Landsraderweg op en volg deze weg 207 m	21.75 km	1:25
	Ga rechtsaf de Pesaken op en volg deze weg 2.3 km	24.05 km	1:33
	Ga linksaf en volg deze weg 72 m	24.12 km	1:33
	Groenendaalsmolen	24.12 km	1:33
	Volg de weg 72 m	24.19 km	1:34
	Ga linksaf de Pesaken op en volg deze weg 188 m	24.38 km	1:34
	Ga rechtsaf de Slenakerweg op en volg deze weg 164 m	24.54 km	1:35
	Groenendaal	24.54 km	1:35
	Blijf 170 m op Slenakerweg	24.71 km	1:35
	Ga een scherpe bocht linksaf de Groenendalsebergweg op en volg deze weg 516 m	25.22 km	1:37

## Scan mij

met de route.nl app en de route wordt geopend op je smartphone. Heb je de app nog niet? Ga dan naar: [www.route.nl/app/download](http://www.route.nl/app/download)



#	Beschrijving	Afstand	Tijd
	Ga een scherpe bocht linksaf en volg deze weg 2.3 km	27.51 km	1:45
	Ga een flauwe bocht rechtsaf en volg deze weg 8 m	27.52 km	1:45
	Ga linksaf de Provincialeweg, N598 op en volg deze weg 45 m	27.56 km	1:45
	Ga rechtsaf de Gulperstraat op en volg deze weg 289 m	27.85 km	1:46
	Ga linksaf de Terlinden op en volg deze weg 1 m	27.85 km	1:46
	83 (Terlinden, 6255NN Eijsden-Margraten, Limburg, Nederland)	30.56 km	1:57
	84 (Schilbergerweg, 6277NX Gulpen-Wittem, Limburg, Nederland)	30.56 km	1:57
	429 (Ulvend, Limburg, België)	32.13 km	2:03
	Ga rechtsaf de Kattenroth op en volg deze weg 279 m	32.41 km	2:04
	Kattenroth, 6255NA Eijsden-Margraten, Limburg, Nederland	32.41 km	2:04
	Blijf 1.5 km op Kattenroth	33.89 km	2:10
	Ga een flauwe bocht linksaf de Kattenroth op en volg deze weg 824 m	34.71 km	2:14
	Blijf 149 m op Schophemmerhei	34.86 km	2:14
	Blijf 1.3 km op Schophemmerhei	36.15 km	2:19
	Ga een flauwe bocht rechtsaf de Vitschen op en volg deze weg 704 m	36.86 km	2:22
	Ga rechtsaf de Bovendorp op en volg deze weg 358 m	37.21 km	2:23
	Ga een flauwe bocht rechtsaf de Pley op en volg deze weg 13 m	37.23 km	2:23
	Ga rechtsaf de Kinkenberg op en volg deze weg 90 m	37.32 km	2:24
	Ga linksaf de Konijnsberg op en volg deze weg 7 m	37.32 km	2:24

#	Beschrijving	Afstand	Tijd
 431	431 (Konijnsberg, 3798, Voeren, Limburg, België)	39.99 km	2:34
 100	100 (Steenbergweg, 6245KK Eijsden-Margraten, Limburg, Nederland)	39.99 km	2:34
 78	78 (Steenbergweg, 6245KC Eijsden-Margraten, Limburg, Nederland)	40.71 km	2:37
 74	74 (Voerenweg, 6247EG Eijsden-Margraten, Limburg, Nederland)	43.99 km	2:50
	Blijf 384 m op Voerenweg	44.38 km	2:52
	Ga linksaf de Brandwegske op en volg deze weg 113 m	44.49 km	2:52
	Ga rechtsaf de Rijksweg op en volg deze weg 29 m	44.52 km	2:52
	Eetcafe Riekelt	44.52 km	2:52

Route.nl wenst je veel fietsplezier.

Graag zien we je terug voor één van onze andere [68987 gratis routes op onze site!](#)